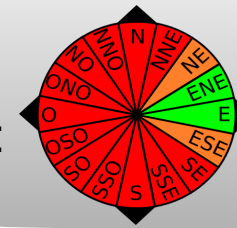




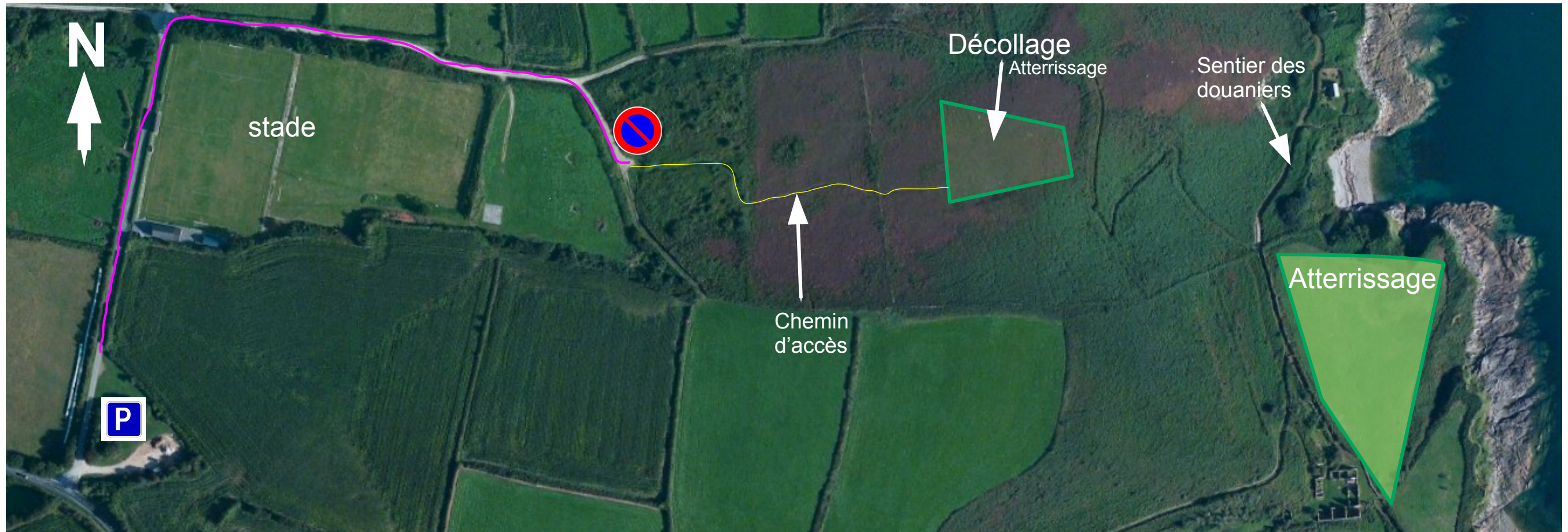
# Cotentin Vol Libre

## Site de Omonville



Orientation :



Altitude : 80m



### Particularités

- Stationnement : Dans le cadre des activités agricoles bien présentes en ces lieux, le passage d'engins de gros gabarit est assez fréquent. Il est donc impératif de respecter les règles suivantes : Près du déco, INTERDICTION de rester garé( cf carte  ). Déposez votre matériel et allez vous garer au parking (cf carte :  ). Une petite marche de 5 minutes n'a jamais fait de mal à un parapentiste un modéliste ou un deltiste.
- Atterrissage : au déco, ou en bas dans un champ en forme de triangle (une reconnaissance est conseillée).
- Attention : aérologie turbulente au dessus de 30 km/h (attention en mini voile)

### Conseils :

- Par vent soutenu n'hésitez pas à descendre dans la pente pour gonfler votre voile
- Surveillez l'évolution de la force et de l'orientation du vent...
- Par sécurité volez toujours avec votre accélérateur prêt à être utilisé et une radio sur 143.9875 MHZ.



### Bon vol

**Secours : 112**

Coordonnées GPS du site de «Omonville»  
N 49° 41' 42,6" - W 01° 49' 54,0"  
Site sensible : respectez la propreté des lieux



### Des informations sur nos sites



Cotentin Vol Libre



La météo



La réglementation  
aérienne

